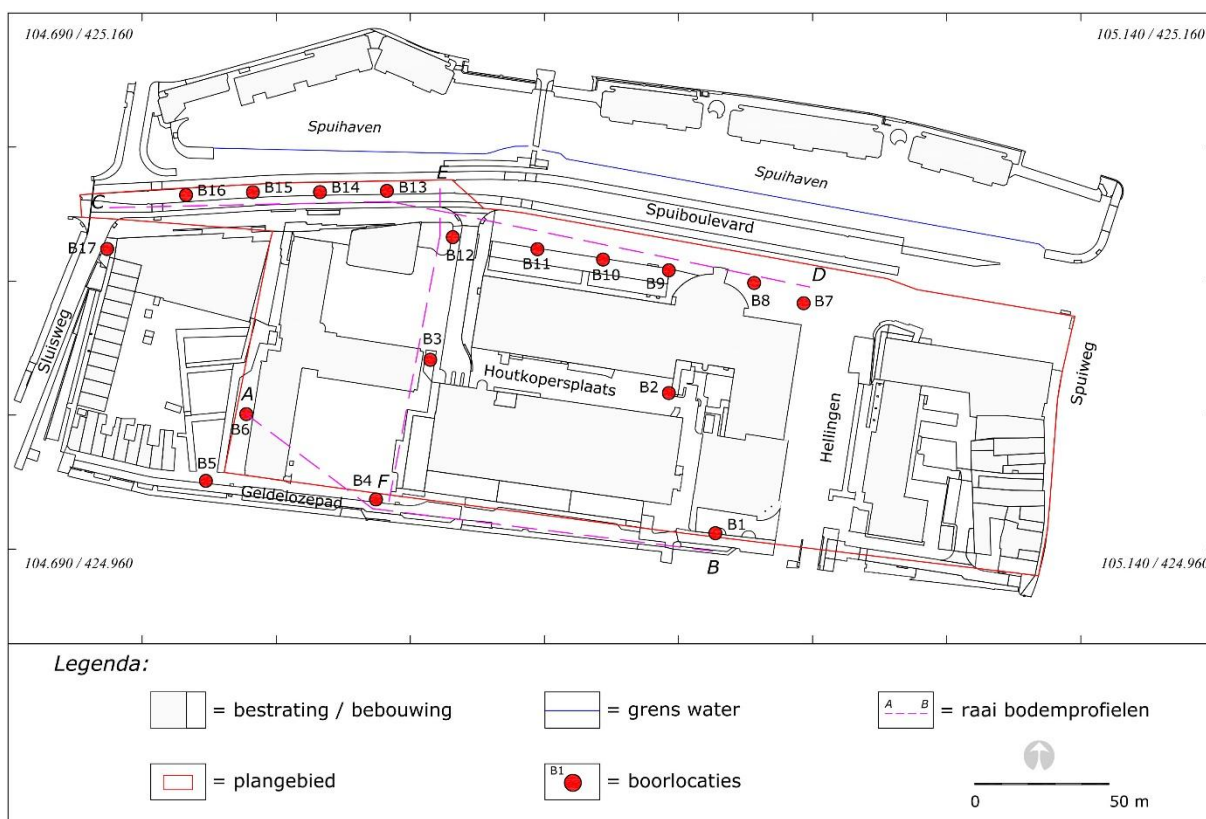
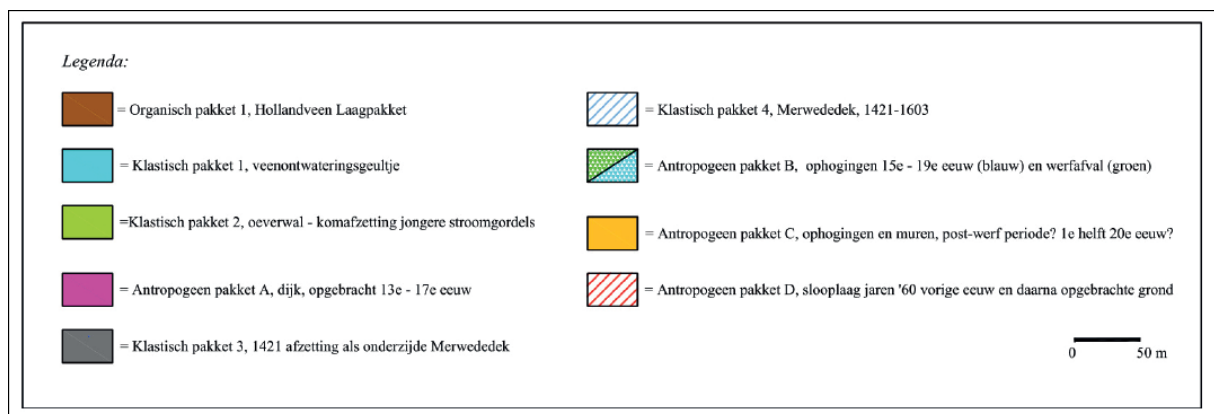
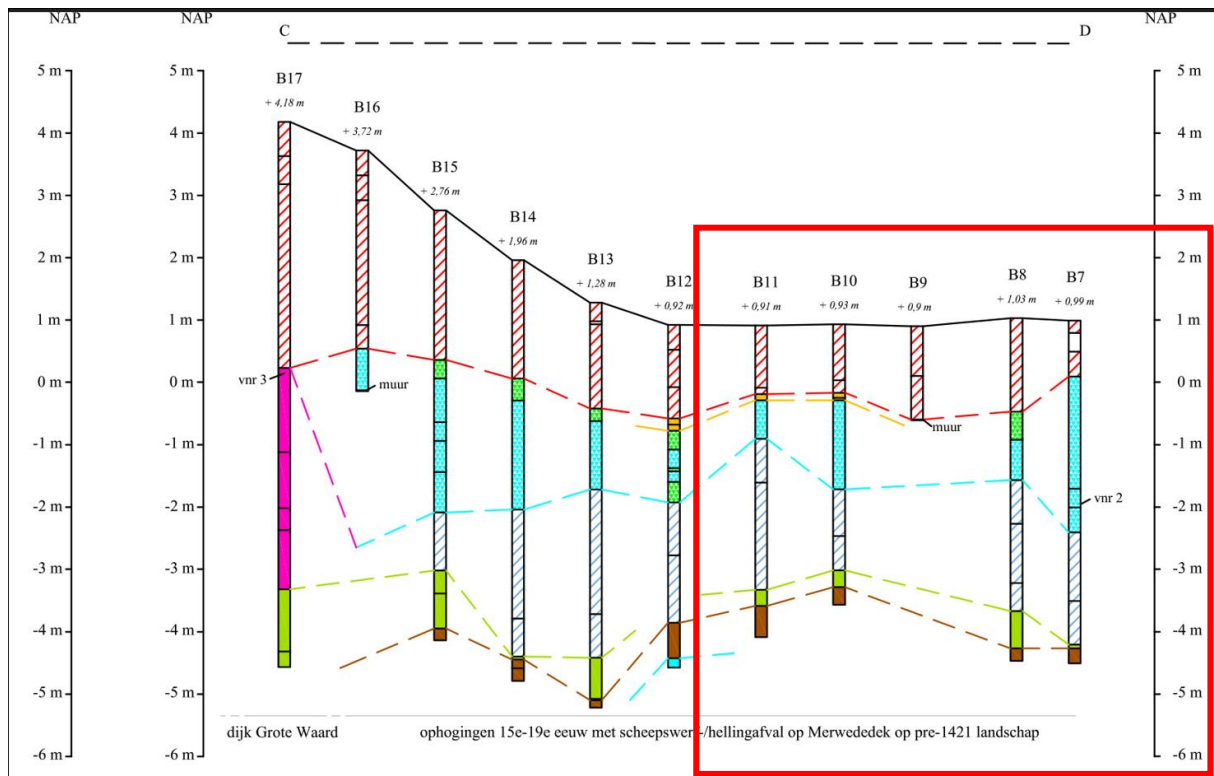


25A168 ARCHEOLOGIE IN BOUWENVELOP SPUIBOULEVARD-STADSKANTOOR, GEMEENTE DORDRECHT

In het archeologische vooronderzoek uit 2021 (projectcode DDT 2021-1), gerapporteerd in het rapport Dordrecht Ondergronds 130 *'Spuiboulevard 300 e.o., gemeente Dordrecht: een archeologisch bureauonderzoek en verkennend, inventariserend veldonderzoek door middel van boringen'* is voor het plangebieddeel Stads Kantoor vastgesteld dat behoudenswaardige archeologische waarden aanwezig zijn vanaf 0 NAP (zie de 2 afbeeldingen hieronder voor boorlocaties en boorprofielen).

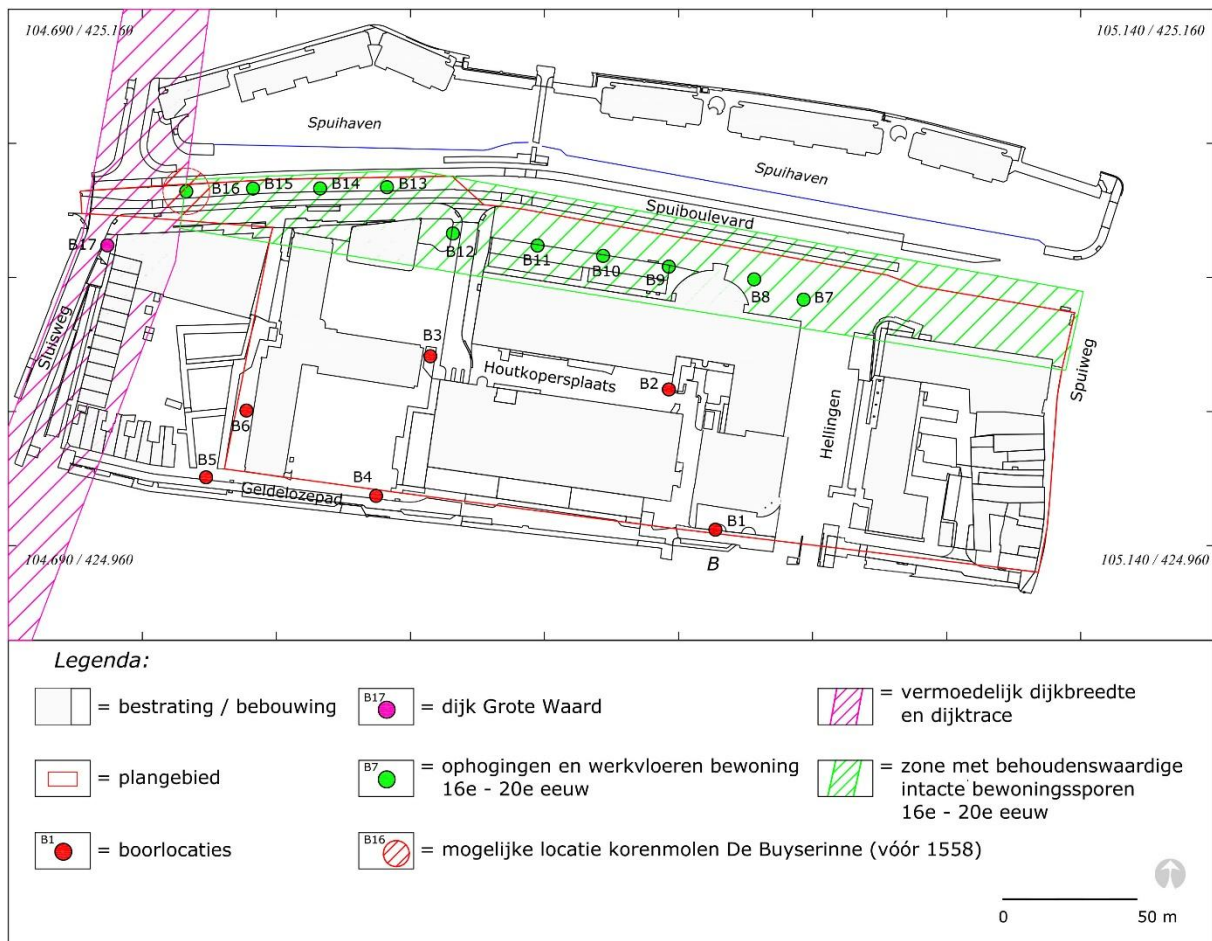


DDT 2021-1, boorlocatieskaart



DDT 2021-1 Oost-West boorprofiel C-D, met in rood kader de boringen 7-11 met legenda

Op basis van de onderzoeksresultaten is een verwachtings- en advieskaart vervolgonderzoek in het rapport opgenomen. Zie de afbeelding hieronder en dan specifiek de groen gearceerde zone.



Als in deze groene zone diepere bodemingrepen/grondwerkzaamheden nodig zijn dan 0 NAP (circa 100 cm -mv) voor sloop, bouwrijp maken, nieuwbouw of herinrichting dan is een opgraving variant archeologische begeleiding verplicht.

Een dergelijk archeologisch vervolgonderzoek mag alleen uitgevoerd te worden door een hiervoor gecertificeerd bedrijf, conform een door de gemeente Dordrecht geaccordeerd Programma van Eisen.

Gecertificeerde bedrijven zijn hier te vinden:

<https://certificaten.sikb.nl/gecertificeerden/BRL+4000+-+Protocol+4004/>

Ook de gemeente Dordrecht – vakteam erfgoed/archeologie - is voor dergelijk onderzoek gecertificeerd. Contact hierover kan opgenomen worden met gemeentelijk archeoloog Marc Dorst, 078 7704904 / m.dorst@dordrecht.nl

Gemeente Dordrecht, Vakteam Erfgoed-Archeologie, 29-10-2025